

# दिग्दर्शिका

## ग्रामीण आबादी सर्वेक्षण (उत्तर प्रदेश) प्रपत्र - संख्या – 5 पोर्टल के उपयोग करने हेतु ।

राजस्व परिषद के पोर्टल पर जाये

<http://bor.up.nic.in>

SVAMITVA पर क्लिक करे ।



ग्रामीण आबादी सर्वेक्षण (उत्तर प्रदेश) प्रपत्र - संख्या – 5 पर क्लिक करे ।





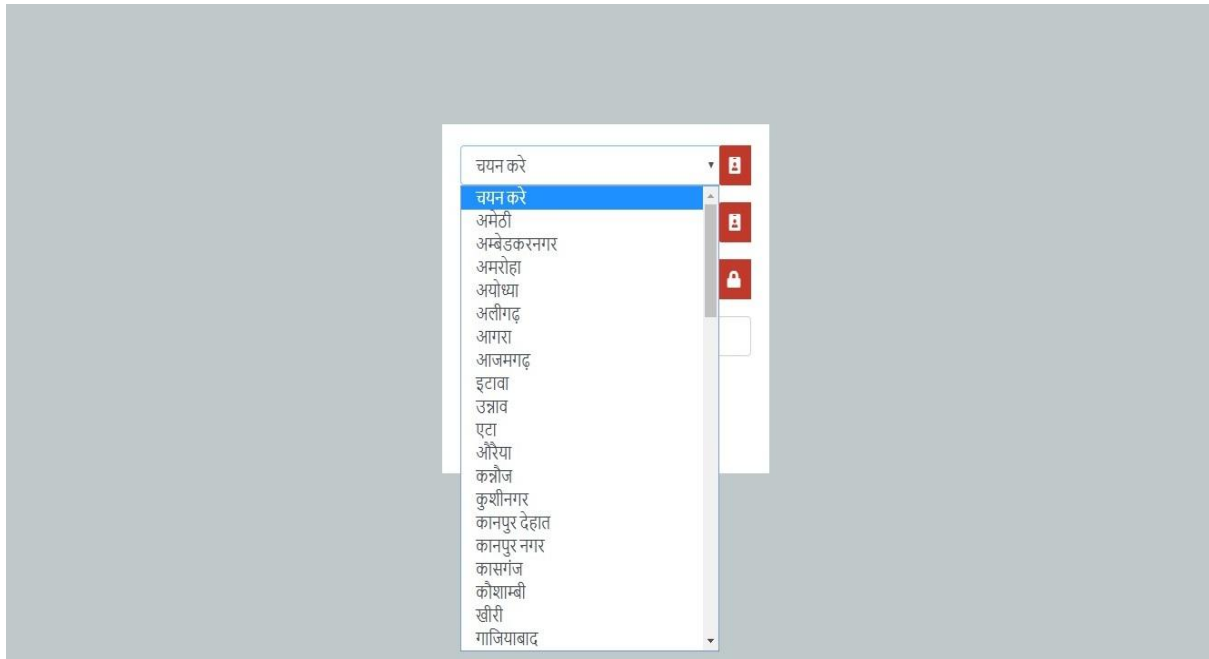
अपने लॉगिन स्तर पर क्लिक करें।



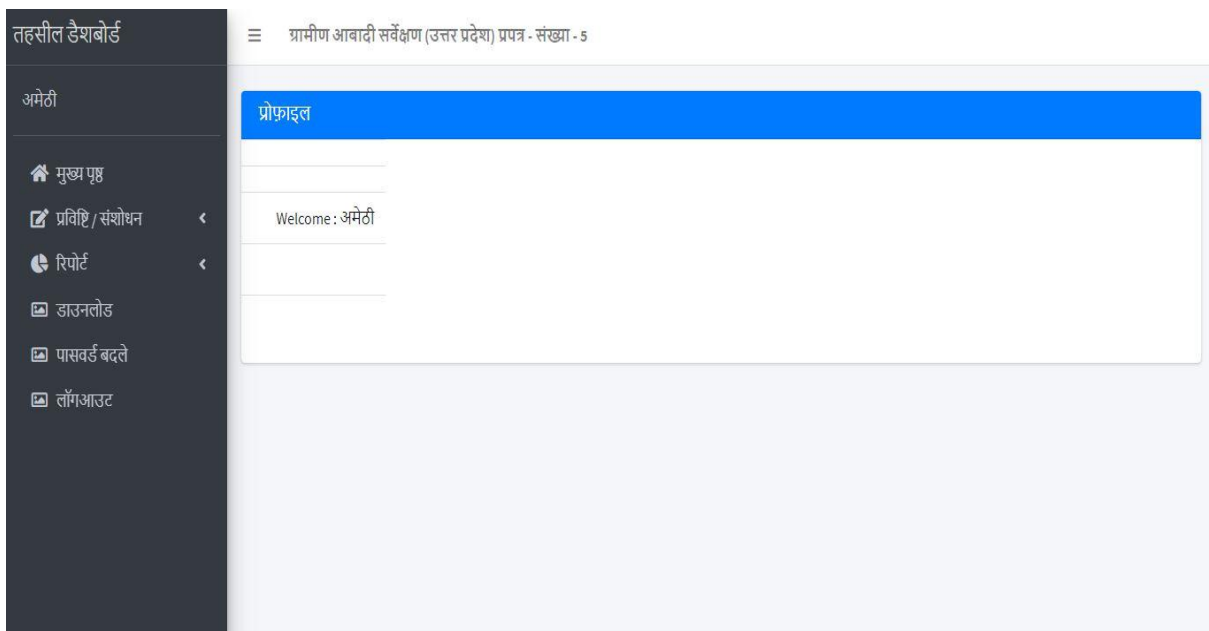
तहसील लॉगिन के लिए डैशबोर्ड खुल जाएगा।

A login form with a white background and a light gray border. It contains three input fields: the first two are labeled 'चयन करें' (Select) and the third is labeled 'पासवर्ड' (Password). Each input field has a red button with a white icon (person, person, and lock respectively) to its right. Below the input fields is a red button labeled 'लॉगिन करें' (Login) and a link labeled 'I forgot my password'. To the left of the 'लॉगिन करें' button is a small red box containing the text '17a3' and a circular refresh icon.





- तहसील का चयन करे |
- पासवर्ड और कैप्चा डाले (वसूली प्रमाण पत्र के तहसील का पासवर्ड का प्रयोग करे)।
- लॉगिन पर क्लिक करे |



- तहसील का डैशबोर्ड खुल जाएगा |
- प्रविष्टि / संशोधन पर जाए |
- प्रविष्टि पर क्लिक करे |



तहसील डैशबोर्ड  
अमेठी  
मुख्य पृष्ठ  
प्रविष्टि / संशोधन  
प्रविष्टि  
प्रविष्टि हटाये  
रिपोर्ट  
डाउनलोड  
पासवर्ड बदले  
लॉगआउट

ग्रामीण आबादी सर्वेक्षण (उत्तर प्रदेश) प्रपत्र - संख्या - 5

प्रविष्टि अंकित करे

जनपद  
तहसील  
ग्राम  
वर्ष  
खतौनी में अंकित आबादी गाटा संख्या  
प्रविष्टि क्रमांक  
अनन्तिम आबादी भूखण्ड संख्या

अमेठी  
अमेठी  
चयन करे  
चयन करे  
  
  
  
पूर्व में प्रविष्टि क्रमांक जांच ले

- सभी प्रविष्टि अंकित कर ले।

प्रविष्टि अंकित करे

जनपद  
तहसील  
ग्राम  
वर्ष  
खतौनी में अंकित आबादी गाटा संख्या  
प्रविष्टि क्रमांक  
अनन्तिम आबादी भूखण्ड संख्या

अमेठी  
अमेठी  
169359 / अगहर  
2020  
7  
77  
पूर्व में प्रविष्टि क्रमांक जांच ले

- पूर्व में प्रविष्टि क्रमांक जांच ले पर क्लिक करे।
- Step 2 का विकल्प दिखने लगेगा।



प्रविष्टि अंकित करे	
जनपद	अमेठी
तहसील	अमेठी
ग्राम	169359 / अगहर
वर्ष	2020
खतौनी में अंकित आबादी गाटा संख्या	7
प्रविष्टि क्रमांक	77
	<a href="#">पूर्व में प्रविष्टि क्रमांक जांच ले</a>
अनन्तिम आबादी भूखण्ड संख्या	
<a href="#">Step 2</a>	

Step 2 पर क्लिक करे |

आबादी की सीमाएं / चौहददी	
पूरब	
पश्चिम	
उत्तर	
दक्षिण	
श्रेणी (परिशिष्ट II के अनुसार)	चयन करे
उप श्रेणी (परिशिष्ट II के अनुसार)	चयन करे
<a href="#">Back</a> <a href="#">Step 3</a>	

- Step 2 सभी प्रविष्टि अंकित कर ले |
- Step 3 पर क्लिक करे |



यदि सरकारी / विभागीय / समिति / न्यास संपत्ति है तो क्लिक करें

भू - खण्ड स्वामी का नाम

test name

आवादी भू - खण्ड सं० में भूखण्ड का स्वामी का अंश

1/4

भू - खण्ड का हिस्सा : 0.25 प्रतिशत हुआ है

लिंग

पुरुष - 1

जाति

सा० जा० -1

सम्बन्ध

पिता

सम्बन्धी का नाम

test

मोबाइल नम्बर

1111111111

पहचान पत्र का प्रकार

वोटर कार्ड

फोटो युक्त पहचान पत्र संख्या

443434343

Back

Step 4

एक या एक से अधिक भू - खण्ड स्वामी अंकित करने के लिए (Save) बटन क्लिक करें

SAVE

जाति	सा० जा० -1
सम्बन्ध	पिता
सम्बन्धी का नाम	test
मोबाइल नम्बर	1111111111
पहचान पत्र का प्रकार	वोटर कार्ड
फोटो युक्त पहचान पत्र संख्या	443434343
<div>BackStep 4</div>	
एक या एक से अधिक भू - खण्ड स्वामी अंकित करने के लिए (Save) बटन क्लिक करें	
SAVE	

क्रमांक संख्या	हटाए	भू - खण्ड स्वामी का नाम	आवादी भू - खण्ड सं० में भूखण्ड का स्वामी का अंश	लिंग	जाति	सम्बन्ध	सम्बन्धी का नाम	मोबाइल नम्बर	पहचान पत्र का प्रकार	फोटो युक्त पहचान पत्र संख्या
1		test name	1/4	पुरुष - 1	सा० जा० -1	पिता	test	1111111111	वोटर कार्ड	443434343



- यदि सरकारी / विभागीय / समिति / न्यास संपत्ति है तो क्लिक करे
- SAVE पर क्लिक करे |

एक या एक से अधिक भू-खण्ड स्वामी का विवरण

यदि सरकारी / विभागीय / कमिनि / व्यास संगति है तो चिह्नक करें

भू-खण्ड स्वामी का नाम

test name 2

आवादी भू-खण्ड संग में भूखण्ड का स्वामी का अंश

1/2

भू-खण्ड का हिस्सा : 0.75 प्रतिशत हुआ है

लिंग

चयन करें

जाति

चयन करें

सम्बन्ध

चयन करें

सम्बन्धी का नाम

मोबाइल नम्बर

पहचान पत्र का प्रकार

चयन करें

फोटो युक्त पहचान पत्र संख्या

443434343

एक या एक से अधिक भू-खण्ड स्वामी अंकित करने के लिए (Save) बटन क्लिक करें

SAVE

- Step 4 पर क्लिक करें।

प्रविष्टि अंकित करे

अभियुक्ति

अभियुक्ति

Back

प्रविष्टि करे

रिसेट करे

- अभियुक्ति अंकित कर ले |
- प्रविष्टि करे पर क्लिक करे |
- “प्रविष्टि सफलतापूर्वक दर्ज कर दी गयी है “लिखा आ जाएगा |



प्रविष्टि अंकित करे

अभियुक्ति

अभियुक्ति

Back

प्रविष्टि सफलतापूर्वक दर्ज कर दी गयी है।

नयी प्रविष्टि

रिसेट करे

[illegible]

गाटा संख्या वार रिपोर्ट

ग्राम

अग्रेसर

वर्ष

2020

खतौनी में अंकित आबादी गाटा संख्या

1

रिपोर्ट देखें

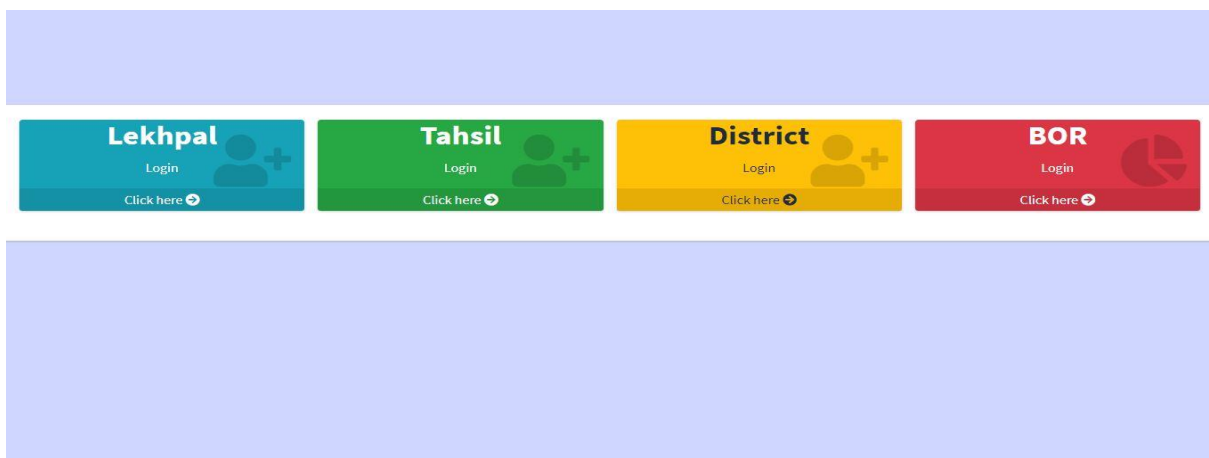
Export to Excel

		आबादी की सीमाएं / चौइदरी					आबादी का प्रकार (परिशिष्ट II के अनुसार ब्रेणी एवं उप ब्रेणी अंकित करें)						पिता /माता /पति / पत्नी का नाम व सम्बन्ध				
प्रतिष्ठि क्रमांक	अन्तिम आबादी भूखण्ड संख्या	पूरव	पश्चिम	उत्तर	दक्षिण	ब्रेणी	उप ब्रेणी	भू- खण्ड स्वामी का नाम	आबादी भू- खण्ड सं० में भूखण्ड का स्वामी का अंश	लिंग	जाति	सम्बन्ध	सम्बन्धी का नाम	मोबाइल नम्बर	पहचान पत्र का प्रकार	फोटो युक्त पहचान पत्र संख्या	अभियुक्ति
1	2	3	4	5	6	7	8	9	10	11	12	13	14	15	16	17	18
खतौनी में अंकित आबादी गाटा संख्या : 1																	



ग्रामीण आबादी सर्वेक्षण (उत्तर प्रदेश)																		
प्रपत्र - संख्या - 5																		
जनपद			तहसील				राजस्व ग्राम का कोड				राजस्व ग्राम							
			आबादी की सीमाएं / चौहददी				आबादी का प्रकार (परिशिष्ट II के अनुसार श्रेणी एवं उप श्रेणी अंकित करें)				पिता/माता/पति/पत्नी का नाम व सम्बन्ध							
खतौनी में अंकित आबादी गाटा संख्या	प्रविष्टि क्रमांक	अनन्तिम आबादी भूखण्ड संख्या	पूर्व	पश्चिम	उत्तर	दक्षिण	श्रेणी	उप श्रेणी	भू - खण्ड स्वामी का नाम	आबादी भू - खण्ड सं० में भूखण्ड का स्वामी का अंश	लिंग	जाति	सम्बन्ध	सम्बन्धी का नाम	मोबाइल नम्बर	पहचान पत्र का प्रकार	फोटो युक्त पहचान पत्र संख्या	अभियुक्ति
1	2	3	4	5	6	7	8	9	10	11	12	13	14	15	16	17	18	19

लेखपाल स्तर पर लॉगिन करने के लिए लेखपाल पर क्लिक करें।



- लेखपाल अपना मोबाइल नम्बर और पासवर्ड अंकित करें।
- लेखपाल का मोबाइल नम्बर [http://bor.up.nic.in/lekhpal\\_suchi/Login/Login.aspx](http://bor.up.nic.in/lekhpal_suchi/Login/Login.aspx) पर तहसील लॉगिन कर के प्रपत्र - 5 पर जो अंकित किया है, वही मोबाइल नम्बर अंकित करें।

मोबाइल नम्बर

पासवर्ड

620d37

कैप्चा

लॉगिन करें

I forgot my password